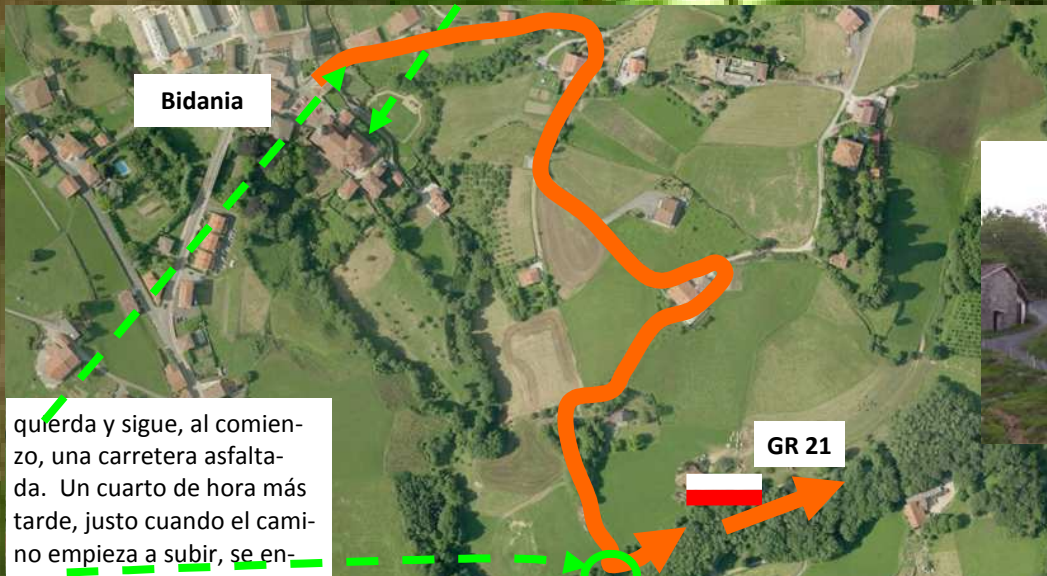


SECUNDA ETAPA: BIDANIA - ALTZO (4 horas y media)



La etapa sigue por un terreno de montaña. La ruta entonces asciende y desciende continuamente en un paisaje siempre de una belleza sobrecogedora y variada. Hacen falta unas cuatro horas y media de camino para llegar a Altzo.

No es excesivamente difícil encontrar el camino: poniéndose en la plaza de Bidania mirando hacia la puerta de la iglesia, la ruta sale por la iz-

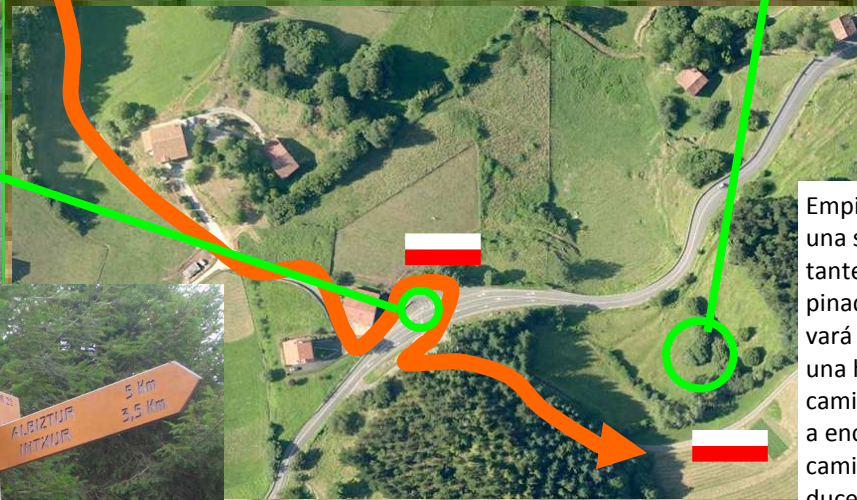
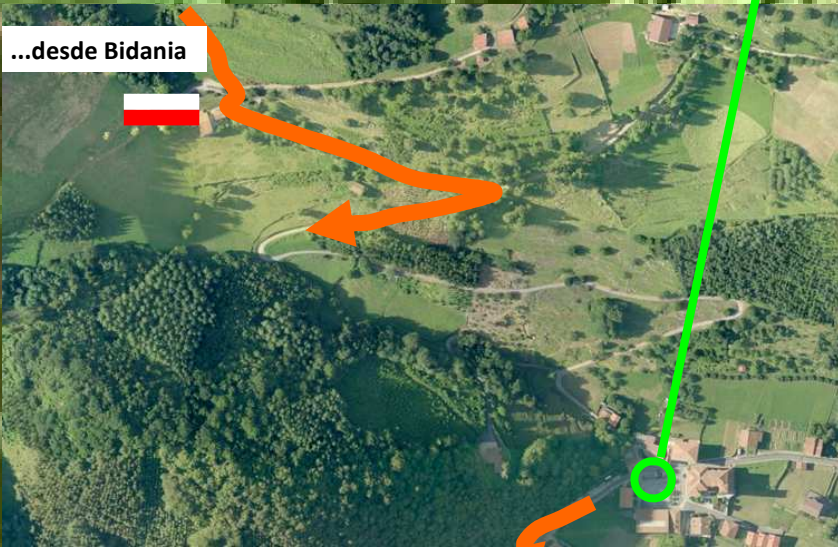


quierda y sigue, al comienzo, una carretera asfaltada. Un cuarto de hora más tarde, justo cuando el camino empieza a subir, se encuentra el cruce entre el GR9 (hacia la derecha) y el GR21 (hacia la izquierda). Los dos caminos llevan a Albiztur. El GR9 es menos empinado pero más largo y no permite apreciar la belleza del paisaje. El GR21 (nuestra ruta) sube bastante pero lleva en una treintena de minutos a la cima del monte desde el cual se puede admirar el valle de Albiztur, donde se llegará una media hora más tarde por un camino bastante fácil a pesar de algunas zarzas.



Albiztur

La pausa de descanso en Albiztur permite aprovechar el mapa que se encuentra justo donde desemboca el camino desde Bidania. Como se puede ver, diferentes caminos pasan por Albiztur pero no hay pérdida porque todos están muy bien señalizados.



Empieza ahora una subida bastante larga y empinada que llevará en menos de una hora, por un camino asfaltado, a encontrar el camino que conduce a Alegia



La ruta sigue por una senda no difícil, una ruta forestal que permite admirar el paisaje siempre bonito. ... Bueno: cuando se llega al polígono industrial de Alegia, entre raíles, autovía, naves... la poesía del camino se pierde un poco. Sin embargo el pueblo ofrece algunos lugares interesantes.

Pasando por el antiguo puente se accede, zigzagueando entre naves ahí también, a la ruta que llevará en una media hora a Altzo, final de etapa.

El GR21, a decir la verdad, sigue un trazado ligeramente diferente, como se ve en el mapa: el coger un camino u otro depende de cada uno y de cómo se siente. Parar en Alegia permite descansar un poco y refrescarse en una fuente (ya es casi mediodía y hace bastante calor...) antes de empezar la última subida hacia Altzo.

